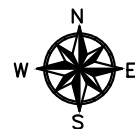




MIEJSCOWY PLAN ZAGOSPODAROWANIA PRZESTRZENNEGO

DLA WYBRANYCH OBSZARÓW POŁOŻONYCH NA OBSZARZE WIEJSKIM GMINY ŻUROMIN

Załącznik nr 67 do Uchwały Nr Rady Miejskiej w Żurominie z dnia



ORGAN SPORZĄDZAJĄCY
BURMISTRZ MIASTA I GMINY
ŻUROMIN

SKALA 1:1000

0 25 m 50 m 75 m

Układ współrzędnych:

PL-2000 strefa 7

Źródło pochodzenia użytego materiału państwowego
zasobu geodezyjnego i kartograficznego:

Starostwo Powiatowe w Żurominie

Wydział Geodezji i Gospodarki Nieruchomościami
ul. Plac Pilsudskiego 4, 09-300 Żuromin

OBRĘB CIERPIGÓRZ

JEDNOSTKA PLANISTYCZNA CIERPIGÓRZ - symbol literowy r


OZNACZENIA OBOWIĄZUJĄCE:




granice obszaru objętego planem miejscowym



linie rozgraniczające tereny o różnym przeznaczeniu lub o różnych zasadach zagospodarowania



nieprzekraczalne linie zabudowy



wymiarowanie



teren elektrowni słonecznej



napowietrzna linie elektroenergetyczne średniego napięcia wraz z pasami technologicznymi (pasy ochrony funkcyjnej)

